

Track: rn12182.gpx

Las velocidades de este track son típicas de = RNG

Fiabilidad del IBP index= A

IBP = 129 BYC

Distancia total	17.31 Km
Distancia analizada	17.31 Km
Distancia lineal	0.02 Km

Desn. de subida acumulado	1094.52 m
Desn. de bajada acumulado	1095.62 m
Altura máxima	1564.2 m
Altura mínima	660.88 m
Ratio de subida	11.13 %
Ratio de bajada	16.01 %
Desnivel positivo por km	63.23 m
Desnivel negativo por km	63.29 m

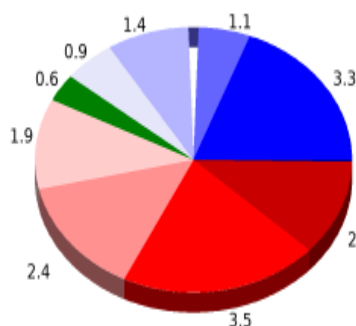
Tiempo total	1:45:18 h
Tiempo en movimiento	1:45:18 h
Tiempo parado	0:00:00 h

Velocidad media total	9.87 Km/h
Velocidad media en movimiento	9.86 Km/h
Velocidad máxima sostenida	10.94 Km/h

Filtro pendiente máxima	~30 %
Separación mínima analizada	~30 m
Número de puntos	845 (cad. 20.49 m)
Puntos significativos	392 (cad. 44.28 m / 46.39 %)
Puntos aberrantes	147 (17.4 % d. total)

Cambios dirección por km	9.94
Cambios dirección > 5° por km	7.39
Tramos rectos acumulados	2.489 Km
Tramos rectos por km	143.79 m
Cambios de pendiente penalizables	5
Cambios de pendiente penalizables por km	0.289

Encuentra las mejores rutas


Resumen de desniveles


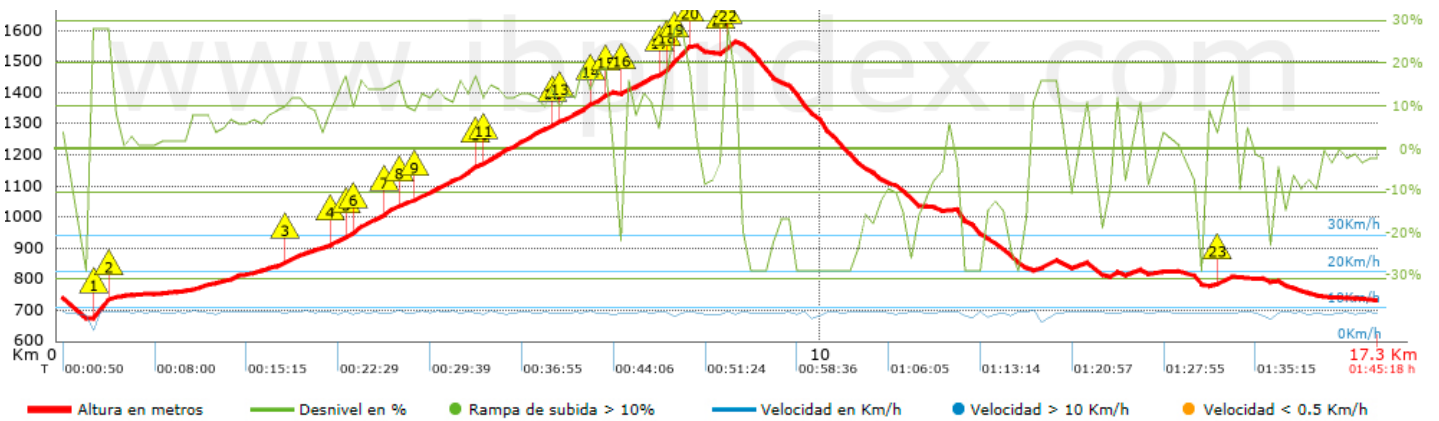
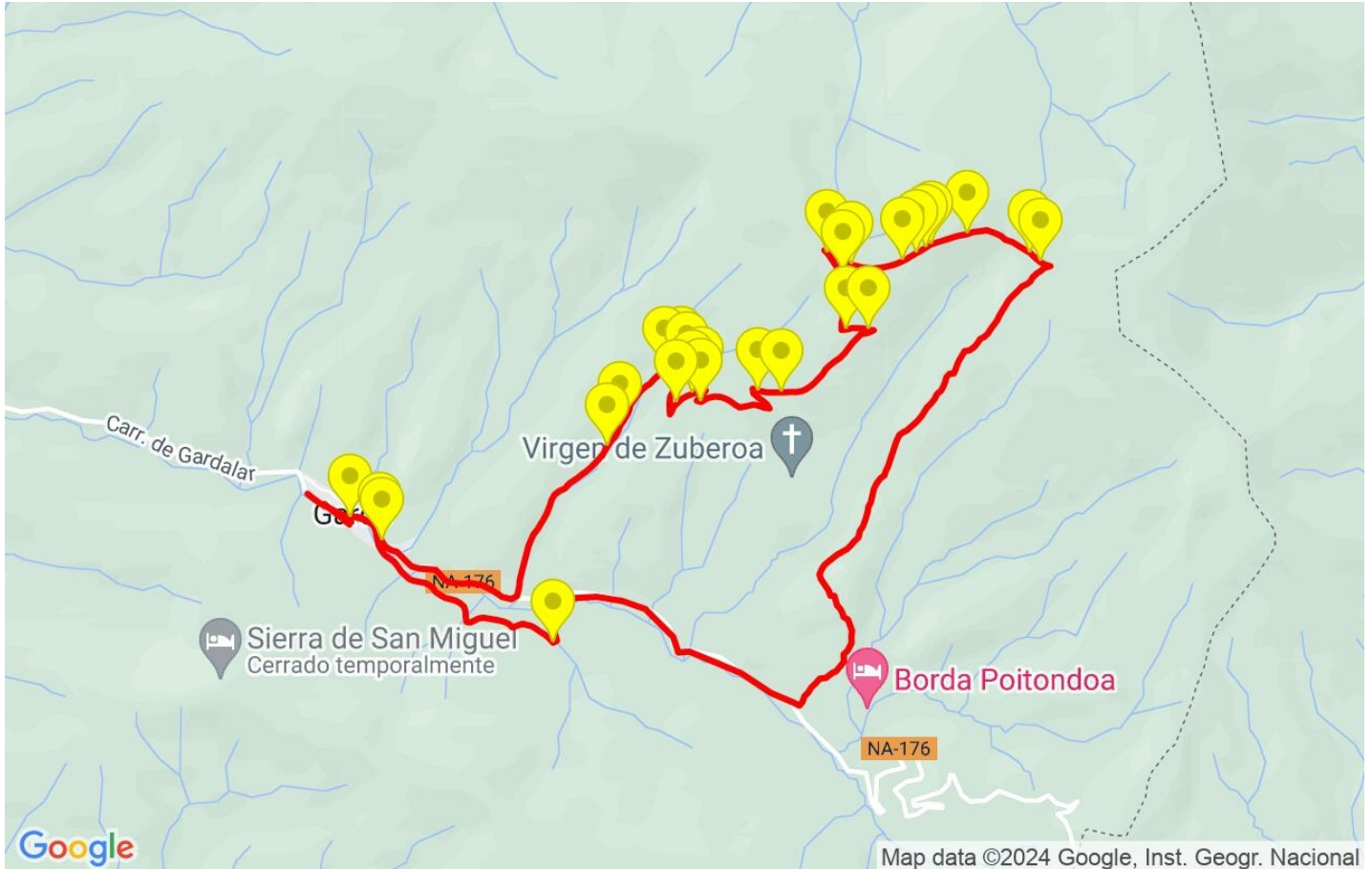
	Subidas	Distancia en km	del total en %	Velocidad en	Tiempo h:m:s
	Entre el 15 y el 30%	2.022	11.68	9.57	0:12:41
	Entre el 10 y el 15%	3.547	20.49	9.99	0:21:18
	Entre el 5 y el 10%	2.371	13.69	9.98	0:14:15
	Entre el 1 y el 5%	1.892	10.93	9.97	0:11:23
	Total :	9.832	56.79	9.89	0:59:37
	Llano				
	Desniveles del 1%	0.637	3.68	10.01	0:03:49
	Bajadas				
	Entre el 1 y el 5%	0.948	5.48	9.95	0:05:43
	Entre el 5 y el 10%	1.447	8.36	9.92	0:08:45
	Entre el 10 y el 15%	1.147	6.63	9.9	0:06:57
	Entre el 15 y el 30%	3.303	19.08	9.69	0:20:27
	Total :	6.845	39.54	9.81	0:41:52
	Total track :	17.31	100 %	9.86	1:45:18

Track: rn12182.gpx
























Las velocidades de este track son típicas de = RNG

Fiabilidad del IBP index= A

IBP = 129 BYC



Repechos > 10%

Repecho	Punto kilométrico	Pendiente media	Distancia
	0.416	28 %	264 m
	0.68	12 %	41 m
	2.954	11 %	170 m
	3.603	14 %	119 m
	3.722	15 %	172 m
	3.894	14 %	411 m
	4.305	15 %	123 m
	4.428	13 %	69 m
	4.693	13 %	755 m
	5.449	15 %	152 m
	5.6	14 %	827 m
	6.427	12 %	155 m
	6.582	13 %	415 m
	6.996	16 %	173 m
	7.169	28 %	30 m
	7.403	14 %	356 m
	7.862	12 %	74 m
	7.936	18 %	39 m
	7.975	27 %	262 m
	8.237	18 %	40 m
	8.701	28 %	98 m
	8.799	17 %	73 m
	15.199	13 %	185 m

Parámetros a gran altura, datos por encima de								
Altura	Distancia m	% del total	Tiempo en movimiento	Velocidad	Tiempo parado	Tiempo total	Velocidad	
1500	1076.984	6.22	0:06:32	9.89		0:06:32	9.89	
Total :		1.077 Km	6.22 %	0:06:32 h	9.89 Km/h	0:00:00 h	0:06:32 h	9.89 Km/h

Paradas					
Distancia	Tiempo parado	Altura	Tiempo desde la salida	Tiempo desde parada anterior	Distancia a parada anterior
Total : 0:00:00 h					